


# Program rozvoje obce

## Kamenné Zboží



ZÁŘÍ 2023

## **Úvod**

Program rozvoje obce je základním strategickým dokumentem budoucího rozvoje obce, zakotveným v zákoně č. 128/2000 Sb., o obcích. Cílem programu je vytvoření základní charakteristiky obce Kamenné Zboží, její zhodnocení a formulování představ, vizí a myšlenek o jeho rozvoji do roku 2030.

řešitelský tým

Schváleno zastupitelstvem obce Kamenné Zboží dne 14. 09. 2023.

## **Řešitelský tým**

Ing. Luděk Beneš, MBA – zpracovatel programu rozvoje obce – Místní akční skupina SVATOJIŘSKÝ LES, z.s.

Bc. Daniela Brzáková – zpracovatel aktualizace programu rozvoje obce – Místní akční skupina SVATOJIŘSKÝ LES, z.s.

Jiří Lochman – starosta obce

Zuzana Kloučková – místostarostka obce

## Obsah

Seznam zkratk	5
Historie	6
Poloha a území	6
Obyvatelstvo	9
Ekonomická situace	12
Služby a obchody v obci	15
Technická infrastruktura	15
Dopravní obslužnost	15
Bydlení	15
Školství	15
Zdravotnictví a sociální péče	15
Kultura a volný čas	16
Spolky	16
Životní prostředí	17
Památky	17
Obecní úřad	17
Hospodaření obce	17
Územní plánování	18
Vnější vztahy obce	18
Přehled zrealizovaných projektů	18
SWOT analýza	20
Strategická vize	21
Financování aktivit	23
Realizace programu	23

## **Seznam zkratk**

ČSÚ – Český statistický úřad

EA – Ekonomicky aktivní

EU – Evropská unie

JSDH – Jednotka sboru dobrovolných hasičů

LAU – Local administrative unit – místní správní jednotka

MAS – Místní akční skupina

NUTS – Nomenclature of Units for Territorial Statistics – územní celek vytvořený pro statistické účely Eurostatu

PRV – Program rozvoje venkova

SLDB – Sčítání lidu, domů a bytů

ORP – Obec s rozšířenou působností

TTP – Trvalý travní porost

MZe – Ministerstvo zemědělství

MMR – Ministerstvo pro místní rozvoj

OPŽP – Operační program Životní prostředí

SFŽP ČR – Státní fond životního prostředí ČR

## Historie

První zmínka o obci Kamenné Zboží pochází z roku 1495. Tohoto roku bylo obci uděleno právo těžby opuky, která byla v té době doplňkovou činností k zemědělství. Mezi nejvýznamnější držitele obce patřili členové rodu Šporků z nedaleké Lysé nad Labem.

Důležitým rokem v historii obce je také rok 1873, kdy byl v obci založen jako první na okrese Nymburk sbor dobrovolných hasičů, který patří i mezi nejstarší ve Středočeském kraji.

## Poloha a území

Obec Kamenné Zboží se nachází v okrese Nymburk a náleží do správního obvodu obce s rozšířenou působností Nymburk, od kterého je vzdáleno 4 km. Další významná města v okolí jsou Lysá nad Labem (15 km) a Milovice (10 km). Hlavní město Praha je vzdáleno 50 km. Obec nemá žádné místní části a je tvořena jedním katastrálním územím.



# podrobná mapa obce Kamenné Zboží



- MÍSTNÍ NÁZVY ULIC**
- HRONĚTICKÁ A2 B2 C2 D2
  - JERUZALÉMSKÁ E2,3
  - KE DRÁŽE E2,3 F3
  - KE STUDÁNCE B1 C2
  - NA MANINÁCH C3,4
  - VE SKÁLE C2
  - NA STATKU D1,2
  - NA VČELINĚ C2 D2
  - NA VRŠE C1,2 D1
  - NOVÁ C2,3
  - NYMBURSKÁ D2-5
  - PARK D2 E2
  - ŠKOLNÍ C2,3
  - U HRŠTĚ C4 D4
  - U KALU E2
  - U KOVÁRNÝ C2
  - U VČELY C3 D3
  - V KOUTĚ E2
  - V ZÁTIŠÍ C3,4
  - VACLAVÁK C3 D3
  - ZA STODOLOU D3 E3

# KAMENNÉ ZBOŽÍ



První záznam o obci pochází z roku 1495, kdy byla přidělena právo emfiteutické k těžbě opuky. Těžba opuky však byla doplňkovou činností k zemědělskému hospodářství. Proto již v roce 1553 bylo v obci 15 hospodářů a tohoto roku byla ve vsi i svobodná kráva. Generál Jan Špork obdržel roku 1647 od císaře Ferdinanda III. Panství Lyské, k němuž patřilo i Kamenné Zboží. V roce 1900 měla již obec 82 domů a 610 obyvatel.

Obecní škola byla zřízena v roce 1894 a její činnost trvala do roku 1977.

V roce 1873 byl založen spolek dobrovolných hasičů, první na nymburském okrese. V obci působila čtenářská beseda, ochotnický spolek, Sokol a hokejové mužstvo. V současné době působí v obci spolek dobrovolných hasičů, TV oddíl kopané, žiječnická společnost, Český svaz žen a Sbor pro občanské záležitosti.

Zelářství obce jsou zastavěné lomy na opuku, v nichž stojí 30 domů.

Pouť se vztahuje k svátku Petra a Paula 29. června a posvěcení k. J. Hlstopadu.

TIŠTĚNÍ KAMENNÉ ZBOŽÍ s.r.o.  
TEL: +420 722817210  
E-MAIL: kamennezbozi@seznam.cz

Tabulka č. 1 – Obec Kamenné Zboží v rámci administrativních jednotek EU

NUTS 1	Česká republika
NUTS 2	Střední Čechy
NUTS 3	Středočeský kraj
LAU 1	okres Nymburk
LAU 2	Kamenné Zboží

Zdroj: ČSÚ, vlastní zpracování

Tabulka č. 2 – Využití pozemků v ha (roky 2012 a 2022)

Druh pozemku	Rok	
	2012	2023
Zemědělská půda	423	422
z toho orná půda	414	414
z toho zahrady	6	6
z toho ovocné sady	2	1
z toho TTP	1	1
Lesní půda	1	1
Vodní plochy	5	5
Zastavěná plocha	11	11
Ostatní plochy	25	25

Zdroj: ČÚZK, vlastní zpracování

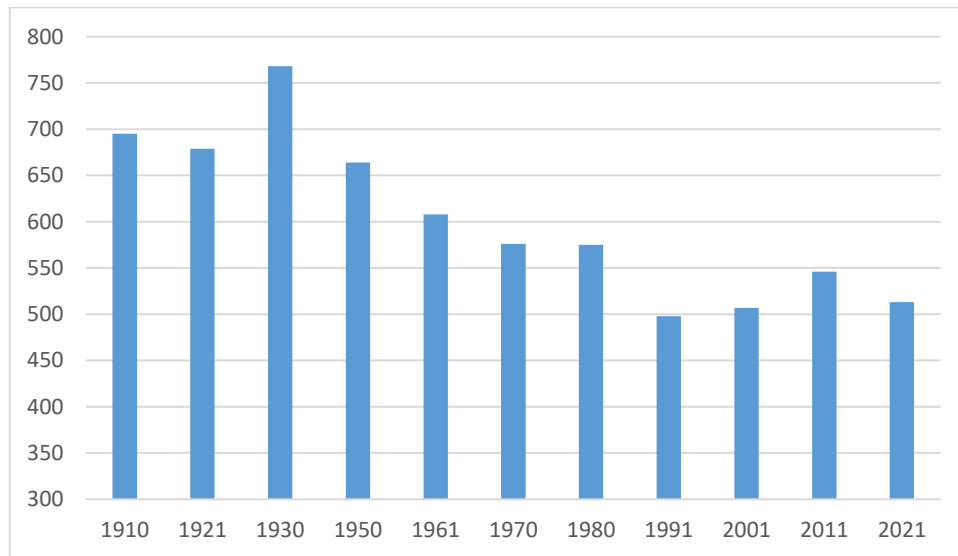
Z tabulky č. 2 vyplývá, že mezi lety 2012 a 2023 nenastala ve využití pozemků téměř žádná změna. Jediný rozdíl lze vidět ve výměře ovocných sadů, která v roce 2023 činila o 1 ha méně oproti roku 2012. To může být způsobeno stářím a malou produktivitou sadu.



## Obyvatelstvo

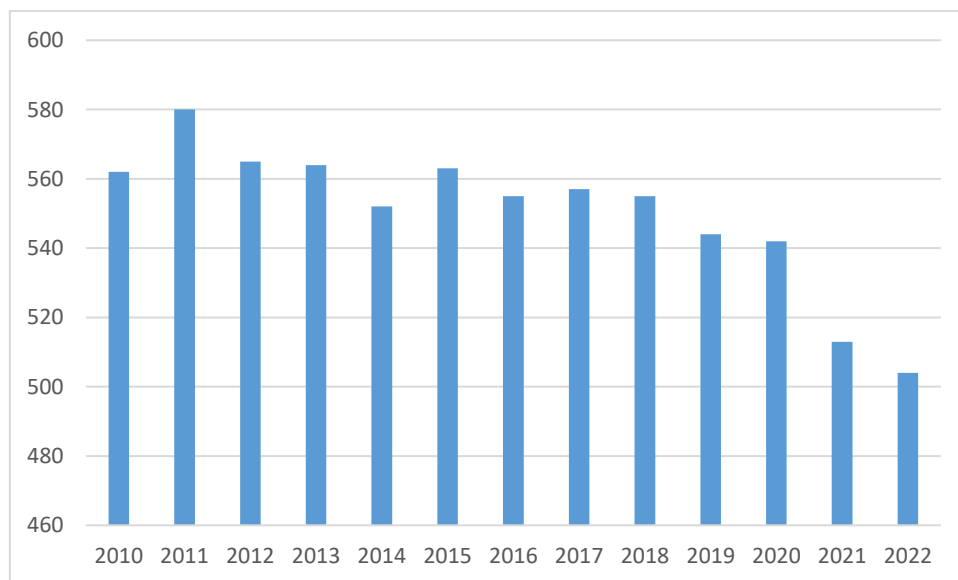
Níže uvedené grafy zobrazují vývoj počtu obyvatel v časových řadách.

Graf č. 1 – Vývoj počtu obyvatel v letech 1910 až 2021 dle SLDB



Zdroj: ČSÚ, vlastní zpracování

Graf č. 2 – Vývoj počtu obyvatel v letech 2010 až 2022

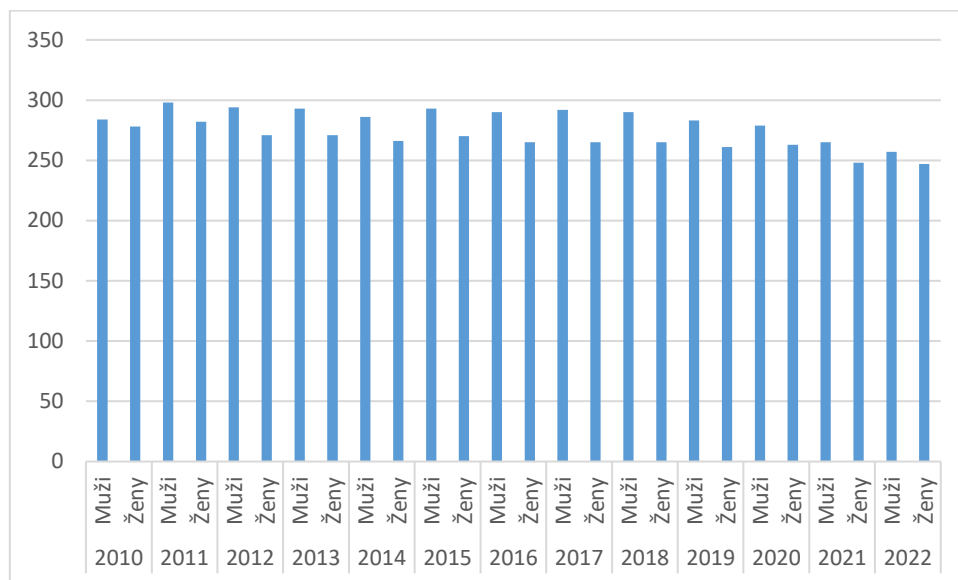


Zdroj: ČSÚ, vlastní zpracování

Aktuální stav obyvatel (k 27.4.2023) je 497. Ve vývoji obyvatel od roku 2010 byly zaznamenány drobné nárůsty i poklesy. Největší pokles oproti předcházejícímu roku

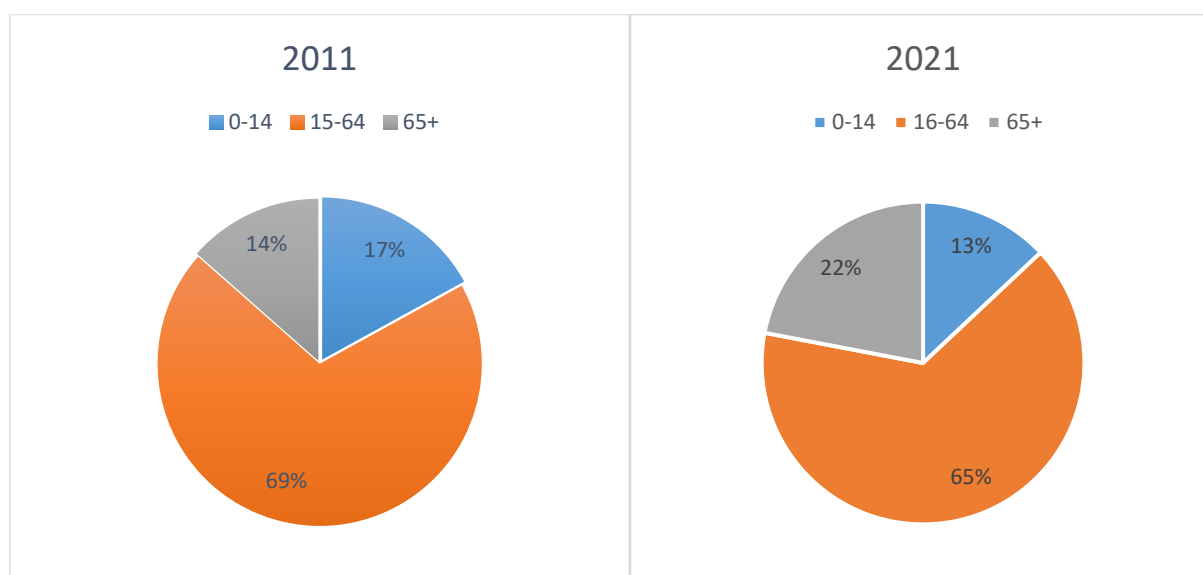
Ize vidět v roce 2021, kdy počet obyvatel činil celkem 513. Naopak nejvyšší hodnotu lze zaregistrovat v roce 2011 a to 580 obyvatel. Nejvýraznější pokles obyvatel v letech 2021 a 2022 je způsobený velkým počtem vystěhovalých.

Graf č. 3 – Vývoj počtu obyvatel v letech 2010 až 2022 s rozdělením muži/ženy



Zdroj: ČSÚ, Obecní úřad Kamenné Zboží, vlastní zpracování

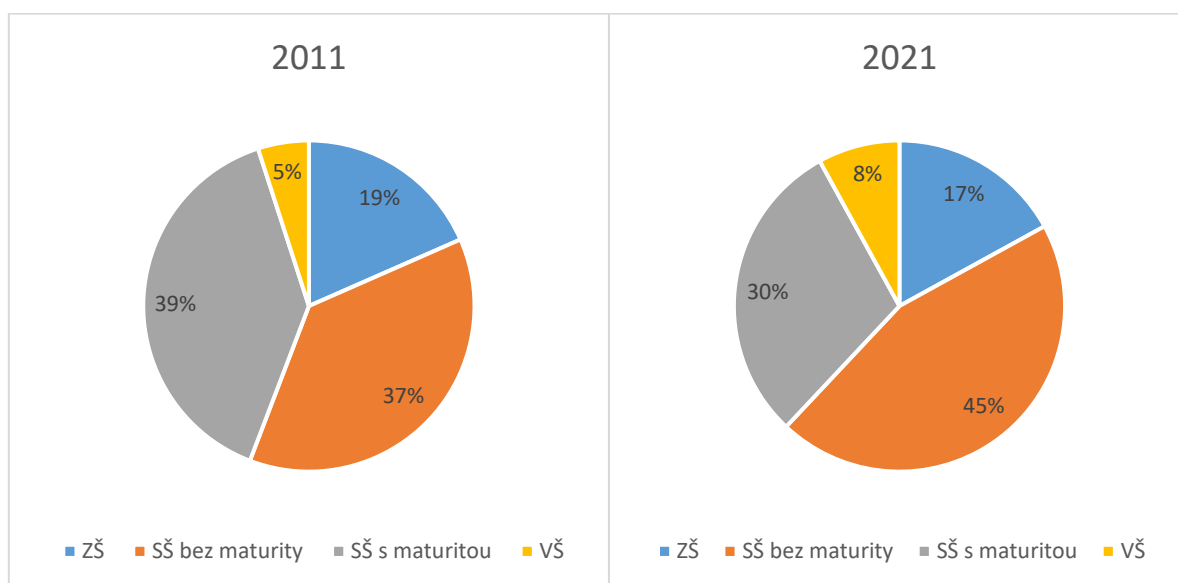
Grafy č. 4 a č. 5 – Věková struktura obyvatelstva dle ekonomické aktivity v roce 2011 a 2021



Zdroj: ČSÚ, vlastní zpracování

Při srovnání věkové struktury obyvatelstva obce Kamenné Zboží, které je vyobrazeno na grafech č. 4 a 5 lze vidět, že nejsilnější věkovou skupinou je kategorie 15–64. Procentuální zastoupení této skupiny je v porovnaných letech téměř shodné. Naopak u skupiny 65+ lze zaznamenat od roku 2011 nárůst o 8 %. U věkové skupiny 0-14 registrujeme pokles o 4 %. Z grafů je tedy zřejmé, že od roku 2011 do roku 2021 vzrostl počet obyvatel ve věkové skupině 65+, můžeme zde tedy zaznamenat trend v podobě stárnutí obyvatelstva.

Grafy č. 6 a č. 7 – Vzdělanostní struktura obyvatelstva v roce 2011 a 2021



Zdroj: ČSÚ, vlastní zpracování

Z grafů č. 6 a č. 7, na kterých je zobrazena vzdělanostní struktura obyvatelstva v letech 2011 a 2021, lze vyčíst, že v roce 2021 bylo zastoupení skupiny SŠ bez maturity o 8 % vyšší než v roce 2011, zároveň bylo o 3 % vyšší i zastoupení skupiny VŠ. Naopak zastoupení u skupin ZŠ a SŠ s maturitou je vyobrazeno oproti roku 2011 jako nižší o několik málo procent.

Tabulka č. 3 – Migrace obyvatelstva v letech 2018 až 2022

Indikátor/rok	2018	2019	2020	2021	2022
Narození	6	3	7	4	3
Úmrtí	8	5	4	6	4
Přistěhování	6	6	1	4	11
Odstěhování	10	14	12	17	15
Přirozený přírůstek	-2	+2	+3	-2	-1
Celkový přírůstek	-6	-10	-8	-15	-5

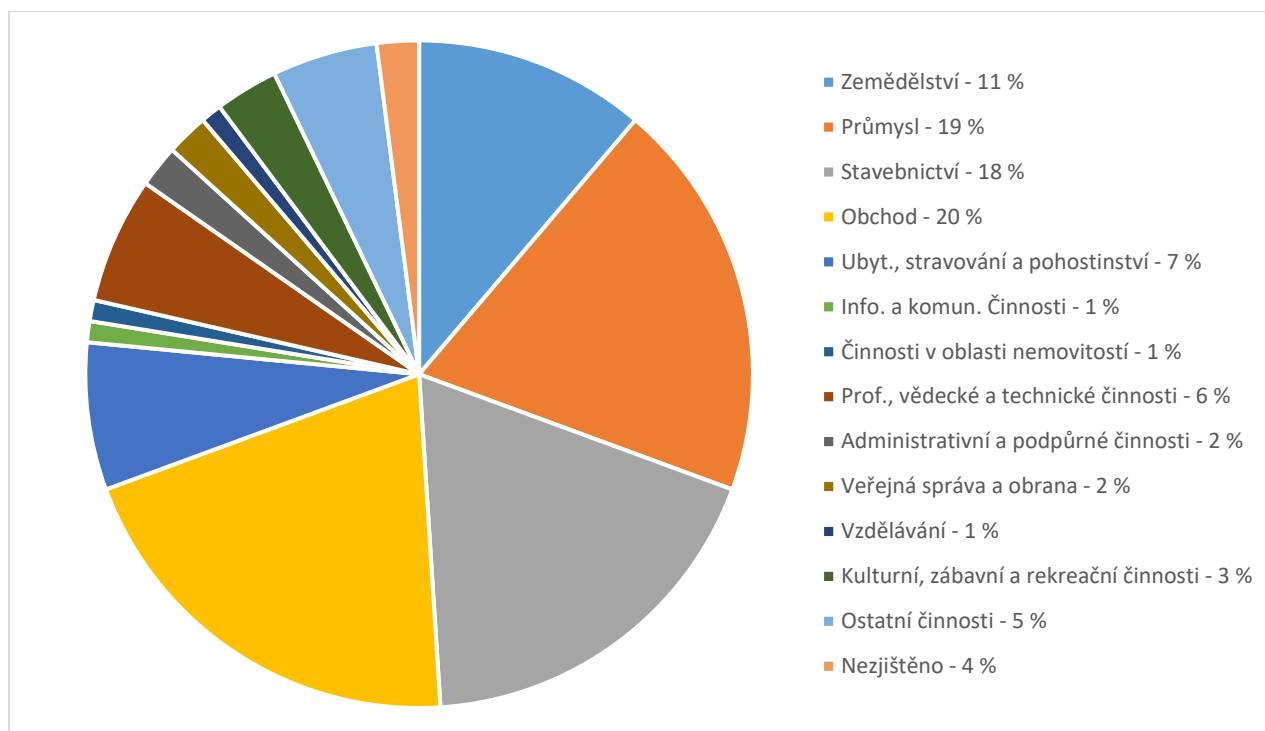
Zdroj: Obecní úřad Kamenné Zboží

Obyvatelstvo obce je z velké části české národnosti, zastoupení ostatních národností je minimální, jedná se o 2,4 % slovenské, 0,1 % polské, 0,6 % ruské, 0,8 % ukrajinské a 1 % německé národnosti. V obci se 7 % obyvatel přihlásilo jako věřící k církvi či náboženské organizaci nebo směru.

### **Ekonomická situace**

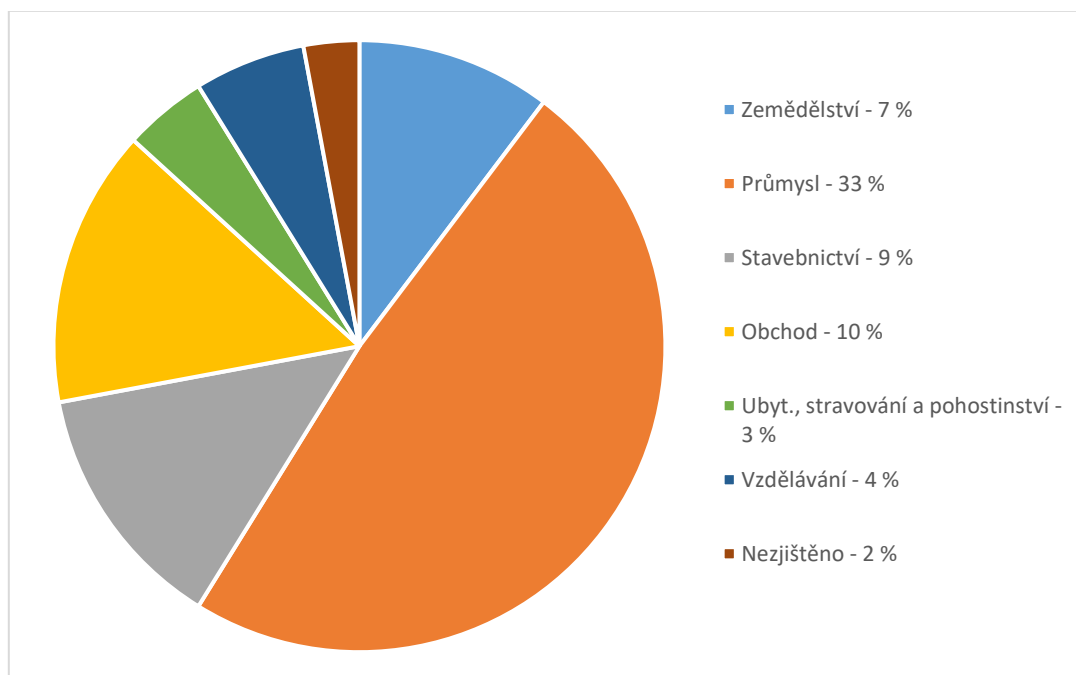
Podnikání v obci je založeno na mikropodnicích. Pouze dvě společnosti mají nad 10 zaměstnanců, tj. Klempířství VAŠKO s.r.o. a Montamilk, s.r.o. Klempířství VAŠKO s.r.o. je rodinná firma, která působí od roku 1995 a zabývá se zejména výrobou klempířských prvků a krytin a jejich montáží. Společnost Montamilk, s.r.o. vznikla v roce 1994 a zabývá se zemědělskou prvovýrobou v oblasti rostlinné a živočišné výroby. Svým zákazníkům nabízí k zakoupení čerstvé mléko, mléčné produkty i maso. V roce 2021 získala společnost certifikát "Regionální produkt Polabí" na syrové mléko a hovězí maso. Montamilk s.r.o. navíc obci každoročně přispívá finančním darem na volnočasové aktivity dětí a mládeže a na požární ochranu. Spolupráce s obcí je tak na velmi dobré úrovni.

Graf č. 8 - Struktura ekonomických subjektů dle odvětví ekonomiky (rok 2012)



Zdroj: ČSÚ, vlastní zpracování

Graf č. 9 - Struktura ekonomických subjektů dle odvětví ekonomiky (rok 2021)



Zdroj: ČSÚ, vlastní zpracování

Z grafů č. 8 a č. 9 zabývajících se strukturou ekonomických subjektů dle odvětví ekonomiky v letech 2012 a 2021 vyplývá, že u všech subjektů, s výjimkou oblasti průmyslu, která vykazuje nárůst o 14 % a oblasti vzdělávání, u které je patrný nárůst o 3 %, došlo k procentuálnímu poklesu.

Tabulka č. 4 – Ekonomické subjekty v obci dle právní formy (roky 2012 a 2022)

<b>Typ</b>	<b>Rok 2012 (počet)</b>	<b>Rok 2022 (počet)</b>
Obchodní společnosti	9	6
Družstevní organizace	1	1
Živnostníci	74	76
Zemědělní podnikatelé	4	3
Ostatní právní formy	11	-

Zdroj: ČSÚ, vlastní zpracování

Tabulka č. 5 – Situace na trhu práce v letech 2011 a 2021

<b>Rok</b>	<b>2011</b>	<b>2021</b>
Neumístění uchazeči o zaměstnání	27	7
Míra nezaměstnanosti	9,8	2,6
Ekonomicky aktivní osoby	275	264

Zdroj: ČSÚ, vlastní zpracování

Míra nezaměstnanosti se v roce 2011 pohybovala na podobných hodnotách jako v okrese Nymburk. V porovnání se Středočeským krajem jsou rozdíly více patrné a dosahují i 2,4 %, to platí i pro rok 2021. Z tabulky vyplývá, že v roce 2021 bylo neumístěných uchazečů o zaměstnání mnohem méně než v roce 2011, tím pádem klesla i míra nezaměstnanosti. Bohužel v obci nenalezneme tolik pracovních příležitostí, proto musí obyvatelé obce za prací ve většině případů vyjíždět.

### **Služby a obchody v obci**

- Prodejna potravin
- Pohostinství
- Obecní knihovna
- Zámečnictví
- Autoservis
- Pneuservis

### **Technická infrastruktura**

V obci je zaveden vodovod a kanalizace, které jsou spravovány firmou Vodovody a kanalizace Nymburk, a.s. Na území obce bylo rozvedeno veřejné osvětlení s rozhlasem. V obci je zřízeno sběrné místo. V roce 2018 proběhla v celé obci plynofikace, ale ne všichni obyvatelé mají plynovou přípojku. V budoucích letech se předpokládá vysokorychlostní připojení k internetu v celé obci.

### **Dopravní obslužnost**

Obcí prochází silnice III. třídy, patřící pod správu Středočeského kraje. Nejlepší napojení na dálnici je u obce Bříství, a to na dálnici D11 (20 km). V obci je zřízena vlaková zastávka, která leží na železniční trati nadregionálního významu Kolín – Praha. Tento pravidelný spoj tak umožňuje občanům cestovat každou hodinu směr Kolín nebo Praha. Autobusová zastávka se nachází uprostřed obce.

### **Bydlení**

V obci se nachází 209 domů, z toho 184 slouží k trvalému bydlení, 12 jako rekreační objekt a 13 je neobydlených.

### **Školství**

V obci není zřízena mateřská ani základní škola. Poslední vyučování v „malotřídce“ proběhlo v roce 1978. Děti nejčastěji navštěvují školy v Nymburce. Obec v současné době uvažuje o založení dětské skupiny s komunitním centrem.

### **Zdravotnictví a sociální péče**

V obci se nenachází žádné zdravotnické zařízení, ani zařízení sociální péče. Nejbližší zařízení jsou v Nymburce.

## **Kultura a volný čas**

V obci funguje obecní knihovna. Ke sportovním aktivitám slouží fotbalové hřiště a multifunkční hřiště. Dětské hřiště je v obci také zřízeno. Pro kulturní vyžití slouží sál obecního úřadu a případně sál místního pohostinství. Každoročně se v obci pořádají akce, které jsou pro obec z kulturního a sociálního hlediska významné, jedná se o dětský karneval, plesy, pálení čarodějnic, oslavy MDŽ, dětský den, dýňování, vánoční trhy a vánoční zpívání u kapličky.

## **Spolky**

- Sbor dobrovolných hasičů

V roce 2023 oslaví 150. výročí své činnosti. Pravidelně se účastní námětových cvičení. Spolu s tělovýchovnou jednotou pořádá každý rok ples.

- Sbor pro občanské záležitosti

Sbor má na starosti pořádání spousty akcí pro děti – karneval, pálení čarodějnic, dětský den, dýňování, vánoční trhy, zpívání vánočních koled u kapličky. Pro ženy každoročně pořádá oslavu svátku žen. Obstarávají gratulace k významným jubileím místních občanů.

- Tělovýchovná jednota

Prvním oddílem je družstvo kopané. V naší obci v současné době působí 1 družstvo kopané, které hraje 4. třídu okresní soutěže. Druhým oddílem tělovýchovné jednoty je Králičí Hop – skupina nadšenců okolo králíků. Účastní se s nimi spousty závodů a jsou opravdu úspěšní. Pravidelně vyhrávají první místa republikových soutěží.

- Myslivecké sdružení

Myslivecké sdružení hospodaří v honitbě Kamenné Zboží. Má na starost sčítání zvěře ve své honitbě, dále každý rok během prázdnin zajišťuje dostatek krmení pro zvěř na zimu a během léta zaváží v horkých dnech vodu pro zvěř.

- Rybářské sdružení Blace

Sdružení obstarává 3 malé rybníky v obci a jejich přilehlé okolí. Stará se o rybí osádku a pořádá několikrát v roce rybářské závody.



Obec každoročně podporuje všechny spolky finančním příspěvkem.

### **Životní prostředí**

Na území obce se nenachází žádný prvek, který patří pod ochranu z hlediska významnosti pro životní prostředí.

### **Památky**

V parku se nachází kaplička a před domem č.p. 50 je křížek. Pomník padlým v I. a II. světové válce se nachází u kapličky. V roce 2019 byl v obci u kapličky instalován 15. poledník východní délky, který obec rozděluje po celé délce na dvě části.

### **Obecní úřad**

Obecní úřad a obec zaměstnávají referentku na plný pracovní úvazek a další pracovníky na dohody (knihovnice, uklízečka, obsluha sběrného dvora). Starosta je pro výkon funkce neuvolněný. Dále jsou zaměstnáni ještě dva pracovníci, kteří pečují o veřejnou zeleň a majetek obce. Organizační složkou obce je JSDH a JPO.

### **Hospodaření obce**

Hospodaření obce ve sledovaném období bylo nastaveno s ohledem na úvěr, který byl čerpán na výstavbu kanalizace. V současné době je úvěr již doplacen a obec je bez úvěrů.

Tabulka č. 6 – Přehled ročních příjmů a výdajů Obce Kamenné Zboží v letech 2018-2022 v tis. Kč

<b>Rok</b>	<b>Celkové roční příjmy</b>	<b>Celkové roční výdaje</b>	<b>Konečný zůstatek bankovních účtů k Kč</b>
<b>2018</b>	10 683	6 111	16 716 596,81
<b>2019</b>	10 095	13 195	13 213 152,87
<b>2020</b>	8 785	11 385	10 206 634,61
<b>2021</b>	9 189	11 789	13 020 149,63
<b>2022</b>	12 320	17 778	8 707 671,40
<b>Celkem</b>	<b>51 072</b>	<b>60 258</b>	XXX

Zdroj: Obec Kamenné Zboží, vlastní zpracování

Tabulka č. 7 – Nejdůležitější budovy ve vlastnictví obce

č. p.	využití
21	hasičská zbrojnice
70	budova obecního úřadu
180	obecní knihovna
214	kabiny (hřiště)
215	restaurace a sauna (hřiště)

Zdroj: Obec Kamenné Zboží, vlastní zpracování

### Územní plánování

Územní plán byl schválen v roce 2015. V roce 2024 proběhne jeho revize.

### Vnější vztahy obce

Obec Kamenné Zboží je členem Místní akční skupiny SVATOJIŘSKÝ LES, o. s. Členství v této neziskové organizaci je pro obec velkým přínosem, ať už z důvodu dotačního poradenství ze strany MAS, možnosti účastnit se seminářů a vzdělávacích akcí či možnosti sdílet zkušenosti s ostatními starosty prostřednictvím akcí, které MAS pro starosty pořádá. Pro informovanost o dění v obci jsou využity nástěnky, web, rozhlas či zpravodaj. Do budoucna obec plánuje zautomatizovat informovanost občanů přes mobilní telefon, konkrétně přes SMS.

### Přehled zrealizovaných projektů

#### 2007

- **Vodovod** – 13 835 302 Kč, výše dotace 5 113 000 Kč – OPŽP – SFŽP ČR

#### 2008

- **Tlaková kanalizace** – 27 681 717 Kč, výše dotace 15 876 800 Kč – OPŽP – SFŽP ČR

#### 2010

- **Rozhlas** – 311 141Kč, vlastní financování
- **Veřejné osvětlení** – 3 814 304 Kč, výše dotace 2 100 000 Kč – FROM Středočeského kraje
- **Dotace na úroky z úvěru na dostavbu vodovodu a kanalizace** – 162 639 Kč – Středočeský kraj

## 2012

- **Vodovodní přípojky** – 8 787 059 Kč, vlastní financování
- **Dotace na úroky z úvěru na dostavbu vodovodu a kanalizace** – 126 030 Kč – Středočeský kraj

## 2016

- **Obnova dětského hřiště** - 354 869 Kč, výše dotace 248 408 Kč – MMR
- **Revitalizace zeleně** - 565 110 Kč, výše dotace 339 066 Kč – OPŽP – SFŽP ČR
- **Knihovna – doplnění mobiliáře** - 57 460 Kč, výše dotace 50 000 Kč, Fond hejtmana Středočeského kraje

## 2017

- **Obnova kaple** - 279 297 Kč, výše dotace 195 507 Kč – MZe

## 2018

- **Kompostéry, štěpkovač, kontejner na textil** - 634 175, výše dotace 567 732 Kč – MMR

## 2019

- **Obnova hasičské zbrojnice** - 930 719 Kč, výše dotace 651 503 Kč – MZe
- **15. poledník VD** - 15 320 Kč, vlastní financování

## 2020

- **Plynovod** - 15 378 878 Kč, vlastní financování

## 2021

- **Víceúčelové sportovní hřiště** - 2 659 062 Kč, výše dotace 1 656 000 Kč – MMR
- **Piaggio** - 1 080 000 Kč, výše dotace 500 000 Kč – Středočeský kraj
- **Zateplení, výměna výplní otvorů a zdroje tepla I. etapa čp. 70** - 4 538 667 Kč, výše dotace 1 319 694 Kč – SFŽP ČR – OPŽP

## 2022

- **Rekonstrukce vnitřních prostor čp. 70** - 5 672 633 Kč, výše dotace 2 700 000 Kč – MMR
- **Rekonstrukce garáž čp. 70** - 2 264 218 Kč, výše dotace 500 000 Kč – Středočeský kraj

## SWOT analýza

<p style="text-align: center;"><b>Silné stránky</b></p> <ul style="list-style-type: none"><li>• železniční napojení obce</li><li>• funkční kanalizace a vodovod</li><li>• nově vybudovaná plynofikace</li><li>• fungující základní služby</li><li>• aktivní činnost spolků</li></ul>	<p style="text-align: center;"><b>Slabé stránky</b></p> <ul style="list-style-type: none"><li>• špatný stav místních komunikací</li><li>• nedostatek parkovacích míst</li><li>• neúsporné osvětlení</li><li>• velká míra vyjíždky za prací</li></ul>
<p style="text-align: center;"><b>Příležitosti</b></p> <ul style="list-style-type: none"><li>• založení dětské skupiny</li><li>• prodej obecních pozemků k výstavbě nových RD</li><li>• stavební úpravy křižovatky ve středu obce za účelem zvýšení bezpečnosti</li><li>• revitalizace vodních nádrží Blace a požární nádrže</li><li>• příprava nového územního plánu</li><li>• zlepšení stavu veřejné zeleně</li><li>• využití dotačních prostředků pro rozvoj obce</li></ul>	<p style="text-align: center;"><b>Hrozby</b></p> <ul style="list-style-type: none"><li>• nevyhovující stav požární nádrže</li><li>• odliv obyvatel</li><li>• stárnutí populace</li><li>• nedostatek finančních prostředků na rozvoj obce</li></ul>

## **Strategická vize**

Obec Kamenné Zboží je důstojným místem pro život místních, ze kterého jsou dostatečné možnosti dopravy za zaměstnáním a službami. V obci fungují místní spolky, které především organizují společenský život a napomáhají k dalšímu rozvoji obce. Obec dbá na svůj vyvážený a udržitelný rozvoj, zvláště pak na rozvoj k oblasti výstavby nových domů.

## **Cíle**

**Cíl 1 - Obecní budovy a rozvojové plochy**

**Cíl 2 - Technická a dopravní infrastruktura**

**Cíl 3 - Veřejná prostranství a krajina v okolí obce**

**Cíl 4 - Volnočasové aktivity a služby v obci**

**Cíl 1 – Obecní budovy a rozvojové plochy**

**Opatření: 1.1 – Obecní budovy**

Aktivity:

- Příprava projektové dokumentace na rekonstrukci budovy bývalého obecního úřadu a současné knihovny
- Rekonstrukce budovy bývalého obecního úřadu a současné knihovny za účelem vybudování komunitního centra a dětské skupiny
- Založení dětské skupiny (specifická forma péče o děti ve věku od 6 měsíců do zahájení povinné školní docházky)
- Komplexní energetické úspory na budově fotbalových kabin

**Opatření 1.2 – Rozvojové plochy**

Aktivity:

- Realizace prodeje obecních pozemků k výstavbě rodinných domů

**Cíl 2 – Technická a dopravní infrastruktura**

**Opatření: 2.1 – Technická infrastruktura**

Aktivity:

- Příprava projektové dokumentace na rekonstrukci dešťové kanalizace
- Rekonstrukce dešťové kanalizace
- Výměna výbojkových lamp veřejného osvětlení za LED technologii

- Podpora obce při zavedení vysokorychlostního internetu
- Inicivace umístění výdejního boxu zásilek

### **Opatření: 2.2 – Dopravní infrastruktura**

Aktivity:

- Stavební úprava křižovatky ve středu obce
- Vybudování parkovacích míst v obci
- Rekonstrukce místních komunikací
- Vybudování cyklostezky z obce Kamenné Zboží do města Nymburk

## **Cíl 3 – Veřejná prostranství a krajina v okolí obce**

### **Opatření 3.1 – Veřejná prostranství**

Aktivity

- Výsadba nových stromů, keřů a květinových záhonů
- Rekonstrukce křížku na veřejném prostranství

### **Opatření 3.2 – Vodní plochy**

Aktivity

- Příprava projektové dokumentace na revitalizaci vodních nádrží Blace
- Příprava projektové dokumentace na revitalizaci požární nádrže
- Revitalizace vodních nádrží Blace
- Revitalizace požární nádrže

## **Cíl 4 – Volnočasové aktivity a služby v obci**

### **Opatření 4.1 – Prostory pro volný čas**

Aktivity

- Výstavba workoutového hřiště
- Výstavba nového oplocení fotbalového hřiště
- Vybudování naučné stezky

## **Opatření 4.2 – Prostory pro služby**

### **Aktivity**

- Příprava projektové dokumentace na rekonstrukci sběrného místa
- Rekonstrukce sběrného místa – povrchy, oplocení, technické zázemí, osvětlení, zabezpečení
- Pořízení nádob na odpad (plast, papír) do každé nemovitosti (systém door to door)

### **Financování aktivit**

Financování výše uvedených aktivit bude zajištěno z rozpočtu obce a z různých dotačních zdrojů.

### **Realizace programu**

Realizace tohoto programu spadá do odpovědnosti zastupitelstva obce. Zastupitelstvo obce provádí pod vedením starosty jeho realizaci, monitoring a vyhodnocení, které proběhne v polovině období, tj. koncem roku 2026. Další vyhodnocení programu proběhne na konci roku 2029 a jeho závěry budou využity při tvorbě nového programu rozvoje obce. Úpravy tohoto programu musí být prováděny v odpovídající míře a vždy schváleny zastupitelstvem obce. Obsah tohoto programu také poslouží jako podklad k sestavování rozpočtů obce a pro nástroje územního plánování.